

Lat= 22°33'20.435"S
 Long= 44°55'43.828"W

Lat= 22°33'20.139"S
 Long= 44°55'43.204"W

Lat= 22°33'20.524"S
 Long= 44°55'39.763"W

Quadra - A

Lote	Área
01	213,47 m ²
02	160,00 m ²
03	160,00 m ²
04	160,00 m ²
05	160,00 m ²
06	160,00 m ²
07	160,00 m ²
08	160,00 m ²
09	160,00 m ²
10	160,00 m ²
Total	1.653,47 m²

Quadra - B

Lote	Área
01	189,88 m ²
02	160,00 m ²
03	160,00 m ²
04	160,00 m ²
05	160,00 m ²
06	160,00 m ²
07	160,00 m ²
08	160,00 m ²
09	160,00 m ²
10	160,00 m ²
Total	1.629,88 m²



PROJETO LEVANTAMENTO TOPOGRAFICO -VIII

OBRA: PROJETO PADRÃO PARA CONSTRUÇÃO DE 20 UNIDADES RESIDENCIAL UNIFAMILIAR

LOCAL: RUA MAITACA (CRUZAMENTO COM AV. DR. DARCY SODERO HORTA), S/N
 BAIRRO JARDIM MAVISOU
 LAVRINHAS-SP

MATRÍCULA Nº: 28.620

PROPRIETÁRIO: PREFEITURA MUNICIPAL DE LAVRINHAS - SP

ASSUNTO: DESMEMBRAMENTO DE LOTES

SITUAÇÃO:

Proprietário:
 PREFEITURA MUNICIPAL DE LAVRINHAS - SP
 CNPJ: 45.200.029/0001-55



ÁREAS:

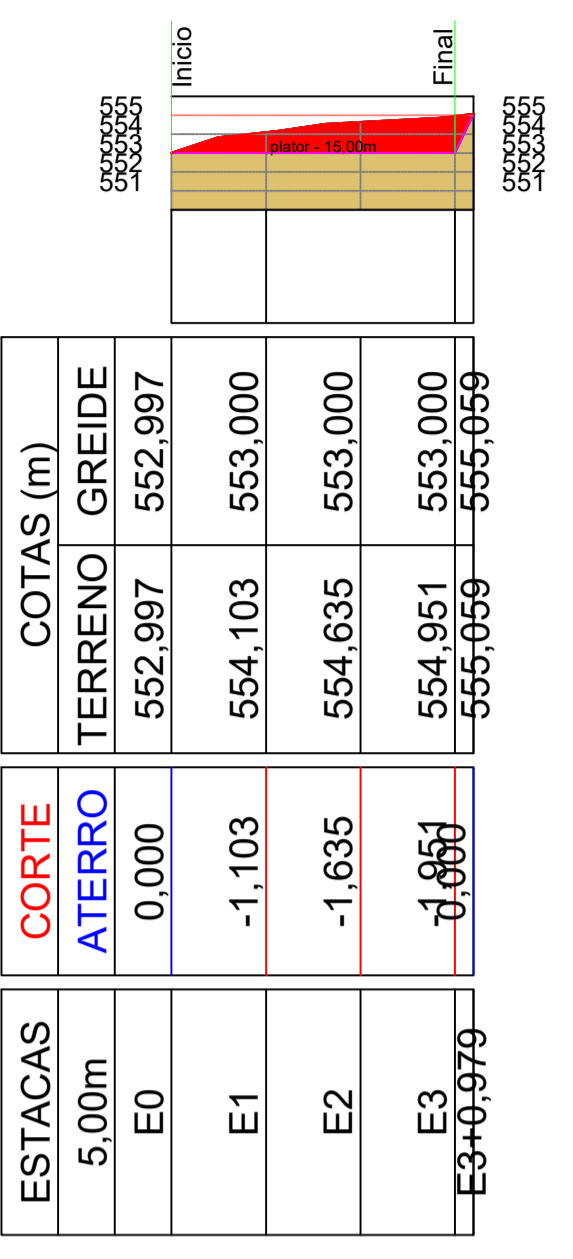
Responsável Técnico do Projeto
 ADRIEL SENE GONÇALVES
 Engenheiro Civil
 CREA SP: 5070831960

ART. Nº 2620251713901

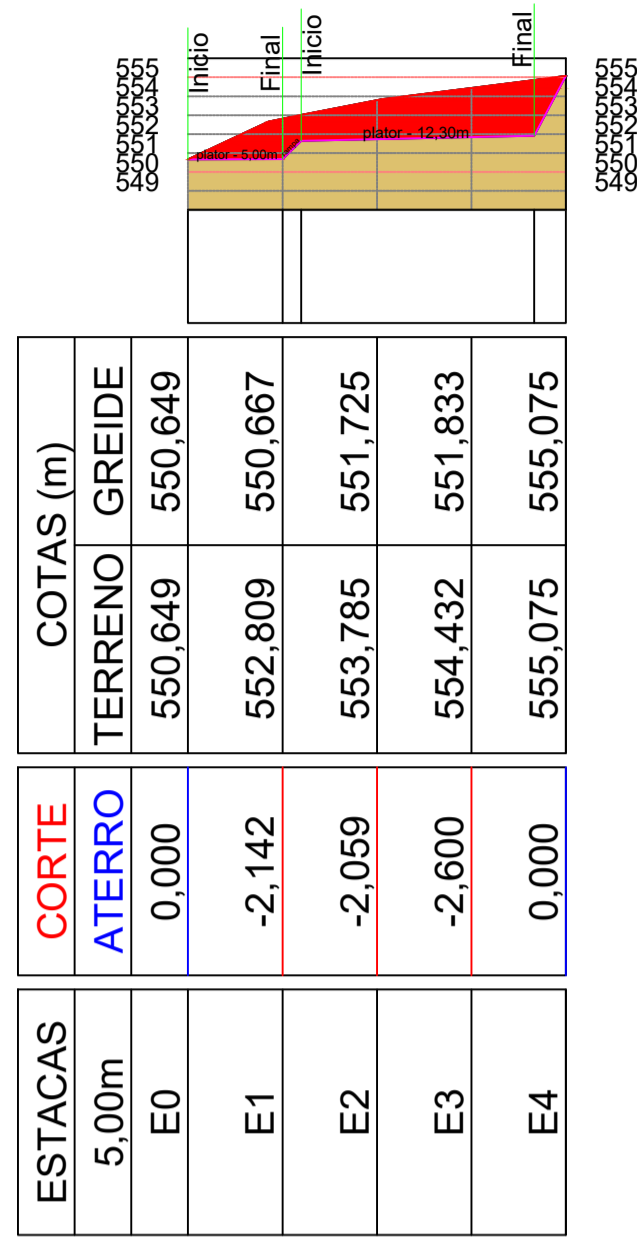
APROVAÇÃO:



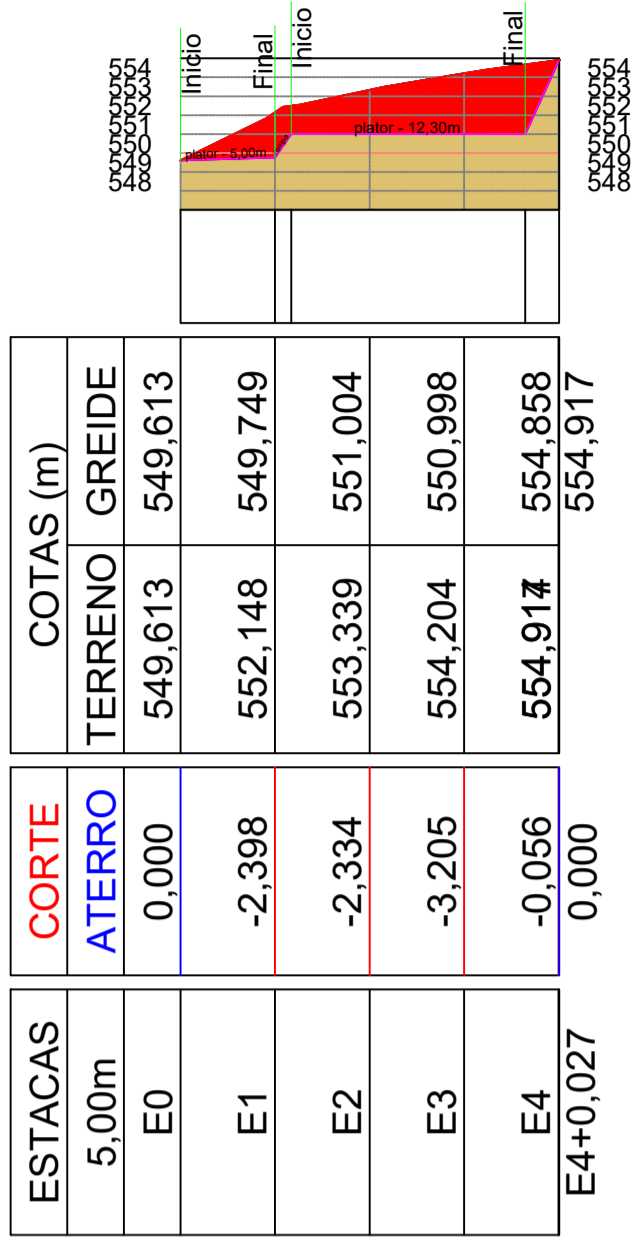
Lote 01



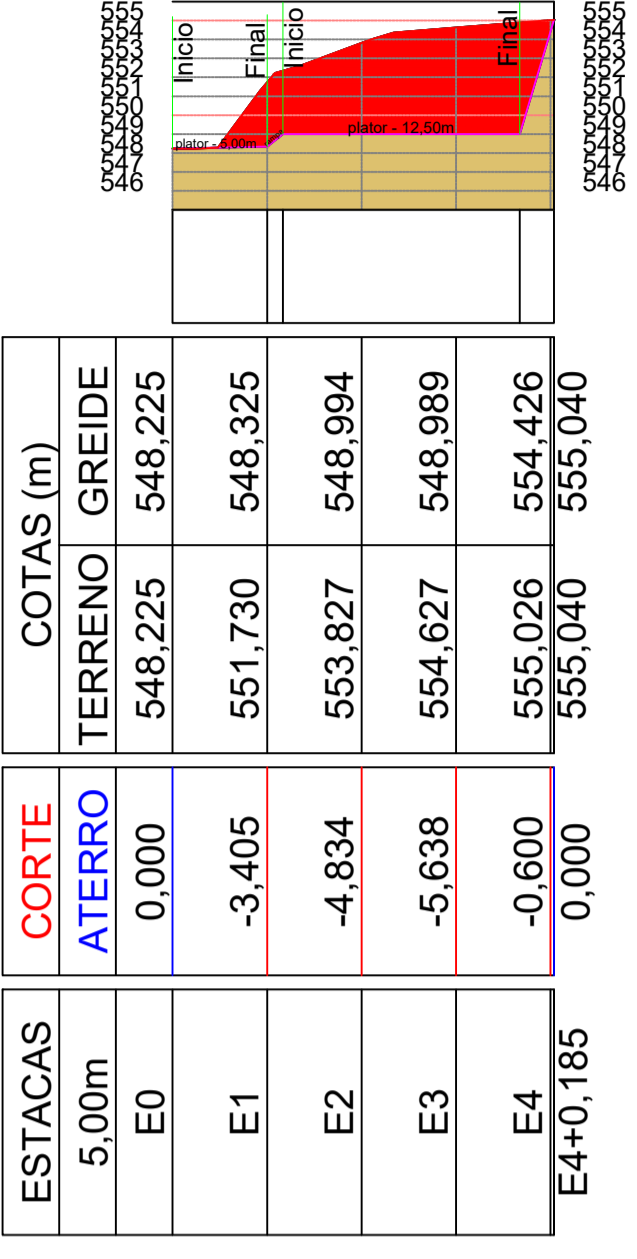
Lote 02



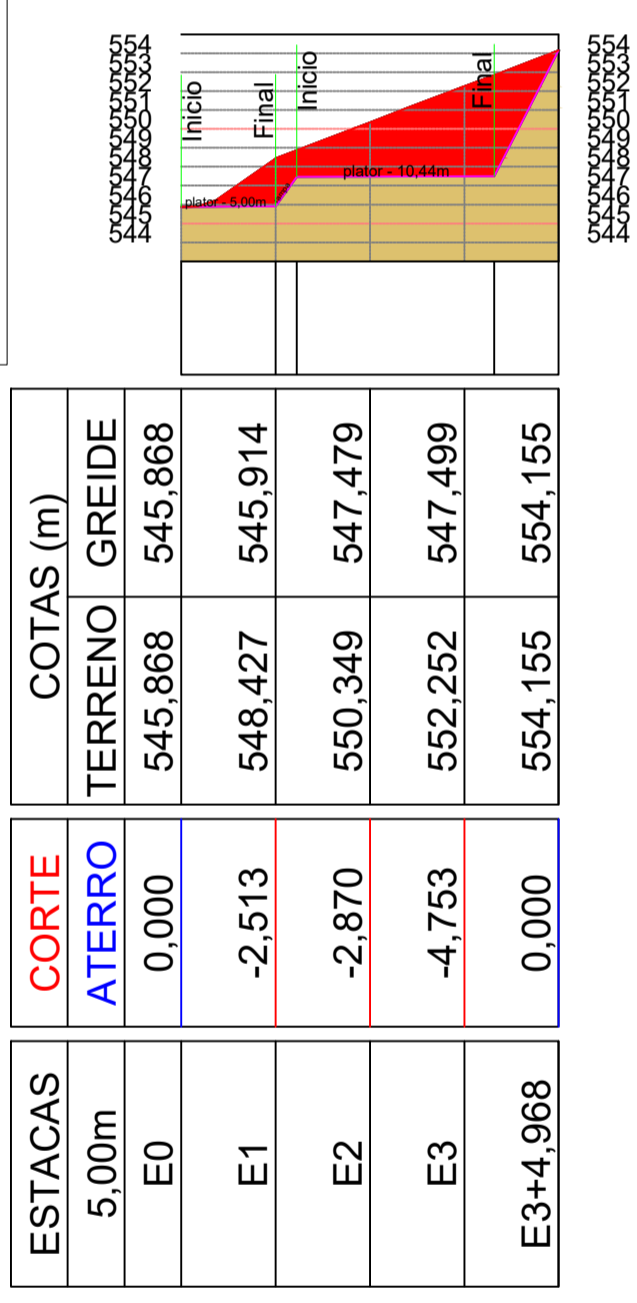
Lote 03



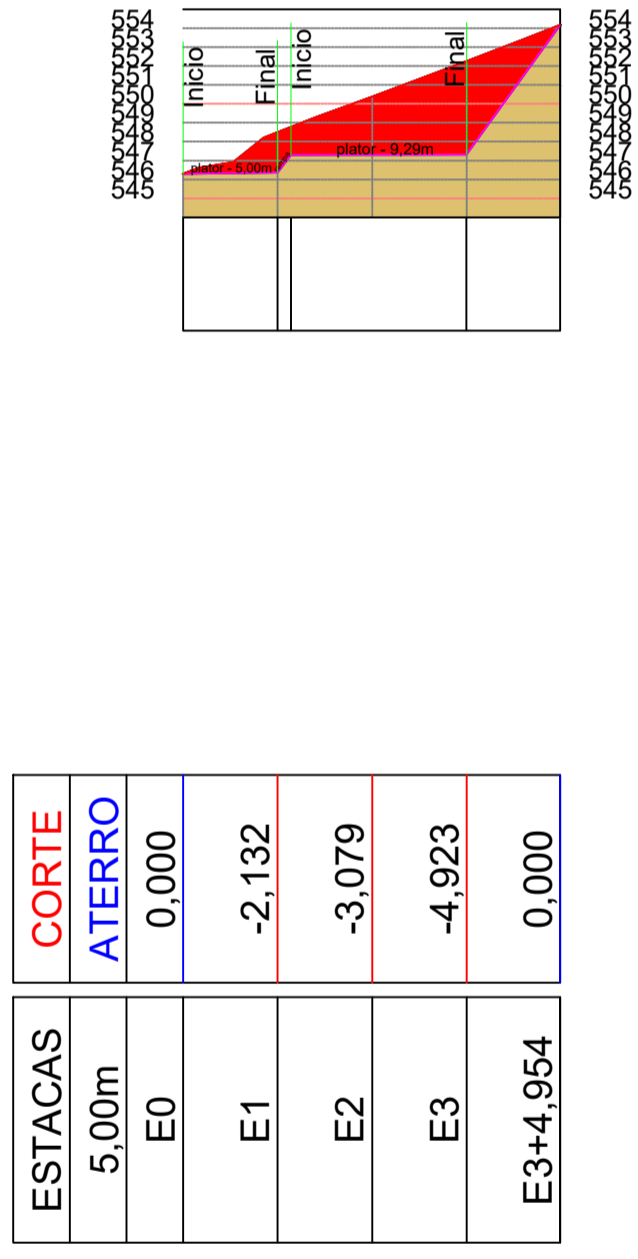
Lote 04



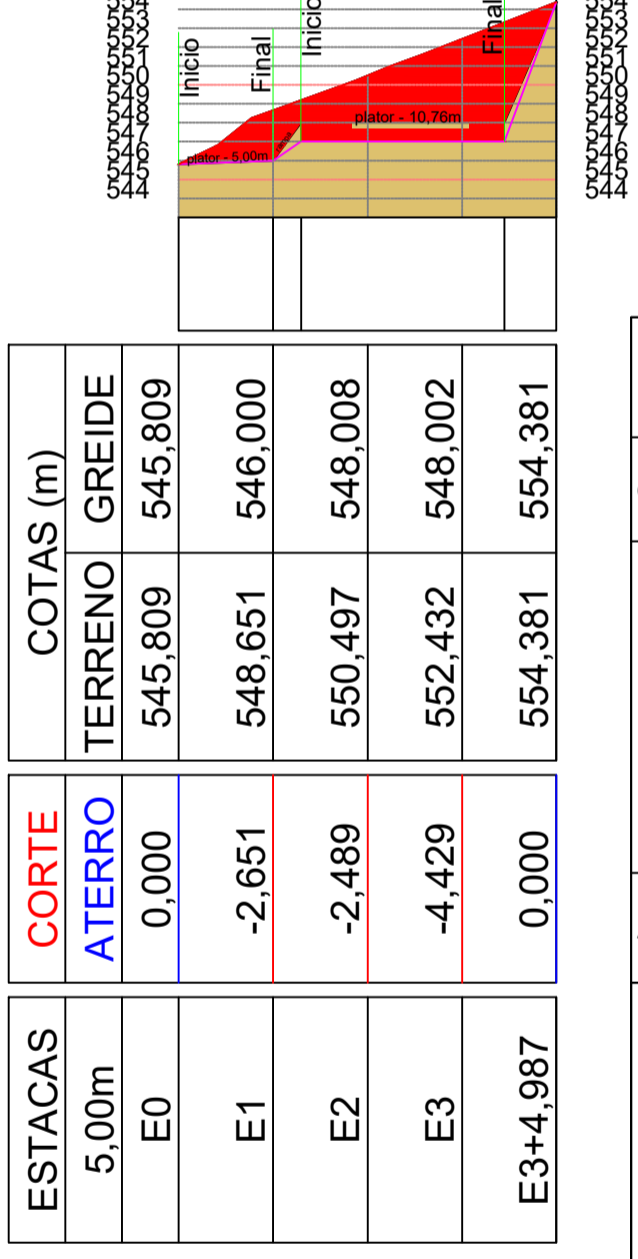
Lote 08



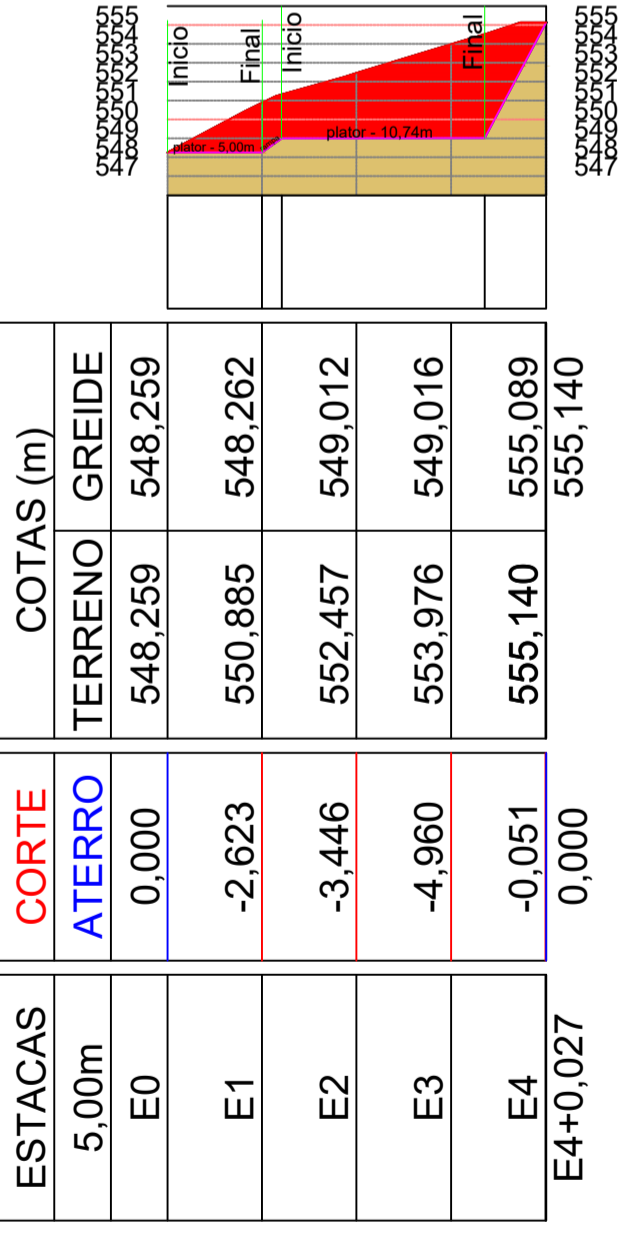
Lote 09



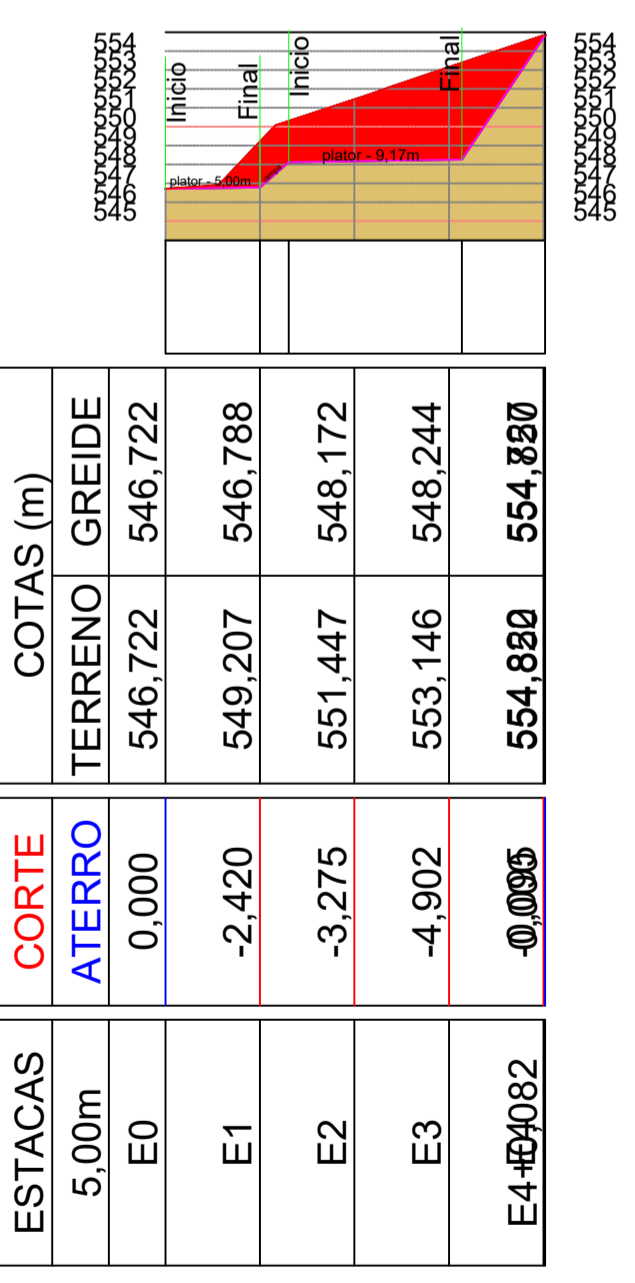
Lote 10




Lote 05



Lote 06



Lote 07



PROJETO LEVANTAMENTO TOPOGRAFICO -VIII

OBRA: PROJETO PADRÃO PARA CONSTRUÇÃO DE 20 UNIDADES RESIDENCIAL UNIFAMILIAR

LOCAL: RUA MAITACA (CRUZAMENTO COM AV. DR. DARCY SODERO HORTA), S/N
BAIRRO JARDIM MAVISOU
LAVRINHAS-SP

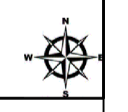
MATRÍCULA Nº: 28.620

PROPRIETÁRIO: PREFEITURA MUNICIPAL DE LAVRINHAS - SP

ASSUNTO: DESMEMBRAMENTO DE LOTES

SITUAÇÃO:

Proprietário:
PREFEITURA MUNICIPAL DE LAVRINHAS - SP
CNPJ: 45.200.029/0001-55



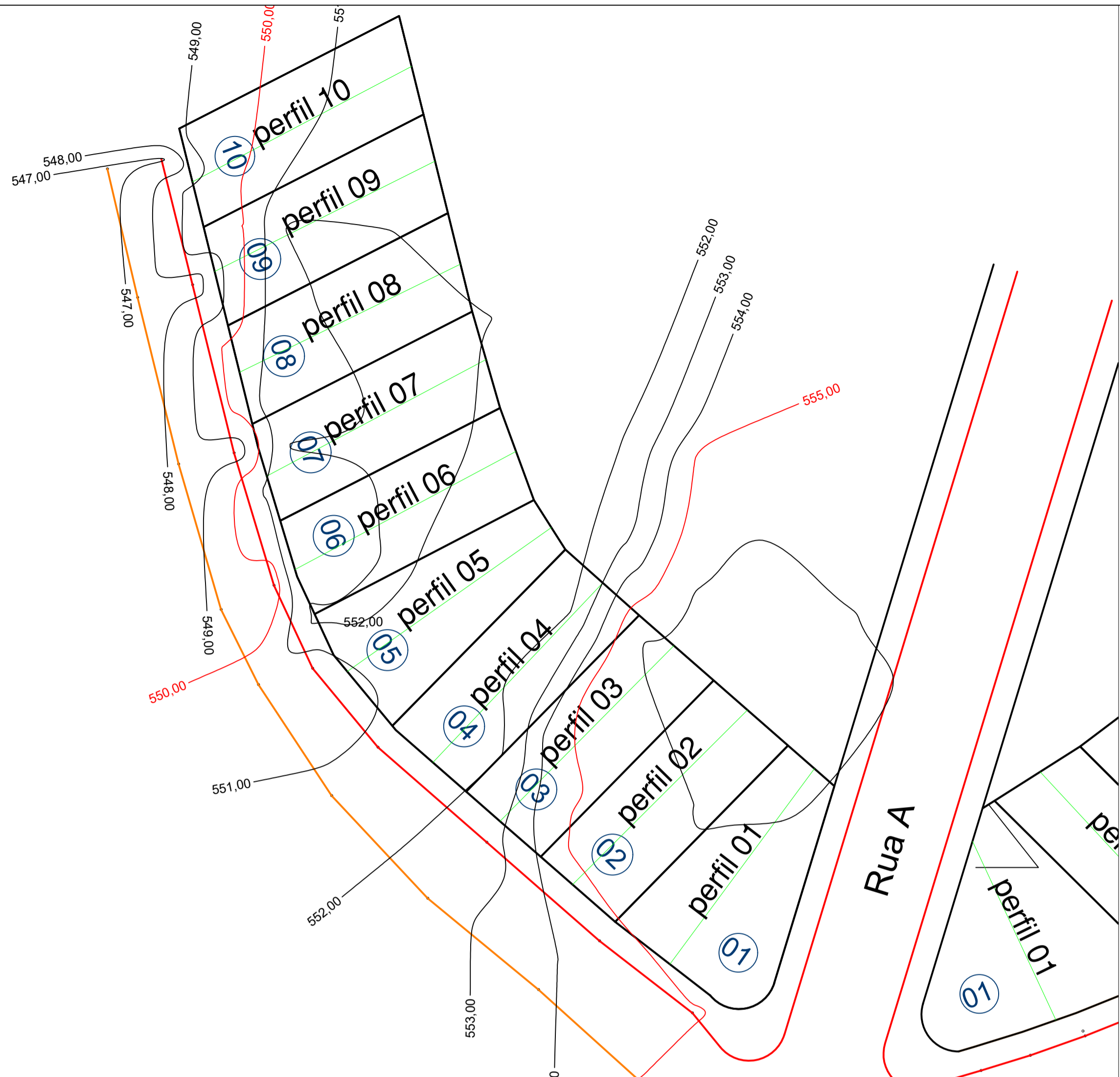
ÁREAS:

Responsável Técnico do Projeto
ADRIEL SENE GONÇALVES
Engenheiro Civil
CREA SP: 5070831960

ART. Nº 2620251713901

APROVAÇÃO:

MUNICÍPIO DE LAVRINHAS
SECRETARIA MUNICIPAL DE PLANEJAMENTO E OBRAS
PROPOSTA Nº 041170/2025
APROVADO
03/10/2025



Lote 01

ESTACAS	CORTE	COTAS (m)
5,00m	ATERRO	TERRENO GREIDE
E0	0,000	555,349 555,349
E1	-0,473	555,856 555,383
E2	-0,495	555,914 555,418
E3	-0,580	556,033 555,453
E3+4,700	0,000	556,080 556,080

Lote 02

ESTACAS	CORTE	COTAS (m)
5,00m	ATERRO	TERRENO GREIDE
E0	0,000	554,328 554,328
E1	-1,169	555,524 554,355
E2	-1,275	555,689 554,414
E3	-1,710	556,184 554,473
E4	-0,013	556,332 556,332
E4+0,013	0,000	556,345 556,345

Lote 03

ESTACAS	CORTE	COTAS (m)
5,00m	ATERRO	TERRENO GREIDE
E0	0,000	552,750 552,750
E1	-1,296	554,055 552,759
E2	-2,407	555,209 552,802
E3	-2,966	555,810 552,844
E4	0,000	556,123 556,110
E4+0,006	-0,012	556,123 556,123

Lote 04

ESTACAS	CORTE	COTAS (m)
5,00m	ATERRO	TERRENO GREIDE
E0	0,000	551,598 551,598
E1	-0,108	551,756 551,648
E2	-0,326	552,024 551,698
E3	-0,260	552,008 551,747
E4	0,000	553,011 553,007
E4+0,017	-0,004	553,015 553,015

Lote 08

ESTACAS	CORTE	COTAS (m)
5,00m	ATERRO	TERRENO GREIDE
E0	0,000	550,339 550,339
E1	-1,830	550,424 550,424
E2	-0,079	550,509 550,509
E3	-0,032	550,594 550,594
E3+4,922	0,000	551,974 551,974

Lote 09

ESTACAS	CORTE	COTAS (m)
5,00m	ATERRO	TERRENO GREIDE
E0	0,000	548,546 548,546
E1	-1,219	548,700 548,700
E2	-1,993	549,880 549,880
E3	-1,929	549,949 549,949
E3+4,959	0,000	551,850 551,850

Lote 10

ESTACAS	CORTE	COTAS (m)
5,00m	ATERRO	TERRENO GREIDE
E0	0,000	548,828 548,828
E1	-1,918	548,850 548,850
E2	-0,645	549,548 549,548
E3	-1,427	549,654 549,654
E4	0,000	551,635 551,635
E4+0,057	0,000	551,716 551,716

Lote 05


ESTACAS	CORTE	COTAS (m)
5,00m	ATERRO	TERRENO GREIDE
E0	0,000	550,759 550,759
E1	-1,044	551,839 550,796
E2	-1,073	551,904 550,832
E3	-0,933	551,801 550,868
E4	-0,163	551,863 551,700
E4+0,205	0,000	551,869 551,869

Lote 06

ESTACAS	CORTE	COTAS (m)
5,00m	ATERRO	TERRENO GREIDE
E0	0,000	551,712 551,712
E1	-0,176	551,915 551,740
E2	-0,281	552,048 551,768
E3	-0,190	551,986 551,796
E4	-0,011	551,835 551,824
E4+0,295	0,000	551,825 551,825

Lote 07

ESTACAS	CORTE	COTAS (m)
5,00m	ATERRO	TERRENO GREIDE
E0	0,000	550,907 550,907
E1	-1,099	552,029 550,930
E2	-1,015	551,968 550,953
E3	-1,106	552,082 550,976
E4	-0,979	551,979 550,909
E4+0,111	-0,975	551,975 551,975



PROJETO LEVANTAMENTO TOPOGRAFICO -VIII

OBRA: PROJETO PADRÃO PARA CONSTRUÇÃO DE 20 UNIDADES RESIDENCIAL UNIFAMILIAR

LOCAL: RUA MAITACA (CRUZAMENTO COM AV. DR. DARCY SODERO HORTA), S/N
BAIRRO JARDIM MAVISOU
LAVRINHAS-SP

MATRÍCULA Nº: 28.620

PROPRIETÁRIO: PREFEITURA MUNICIPAL DE LAVRINHAS - SP

ASSUNTO: DESMEMBRAMENTO DE LOTES

SITUAÇÃO:

Proprietário:
PREFEITURA MUNICIPAL DE LAVRINHAS - SP
CNPJ: 45.200.029/0001-55



ÁREAS:

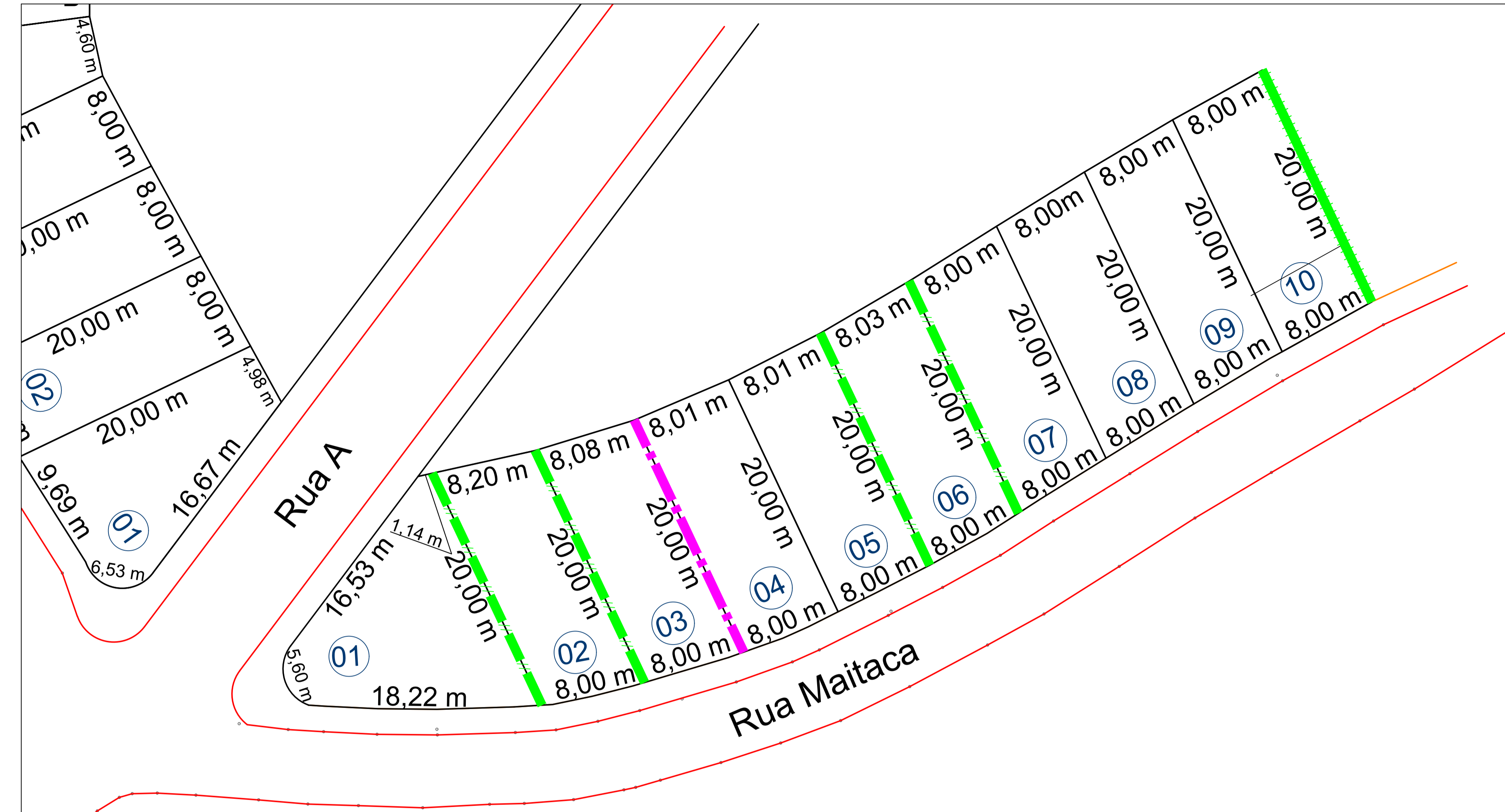
Responsável Técnico do Projeto
ADRIEL SEINE GONÇALVES
Engenheiro Civil
CREA SP: 5070831960

ART. Nº 2620251713901

APROVAÇÃO:

MUNICÍPIO DE LAVRINHAS
SECRETARIA MUNICIPAL DE PLANEJAMENTO E OBRAS

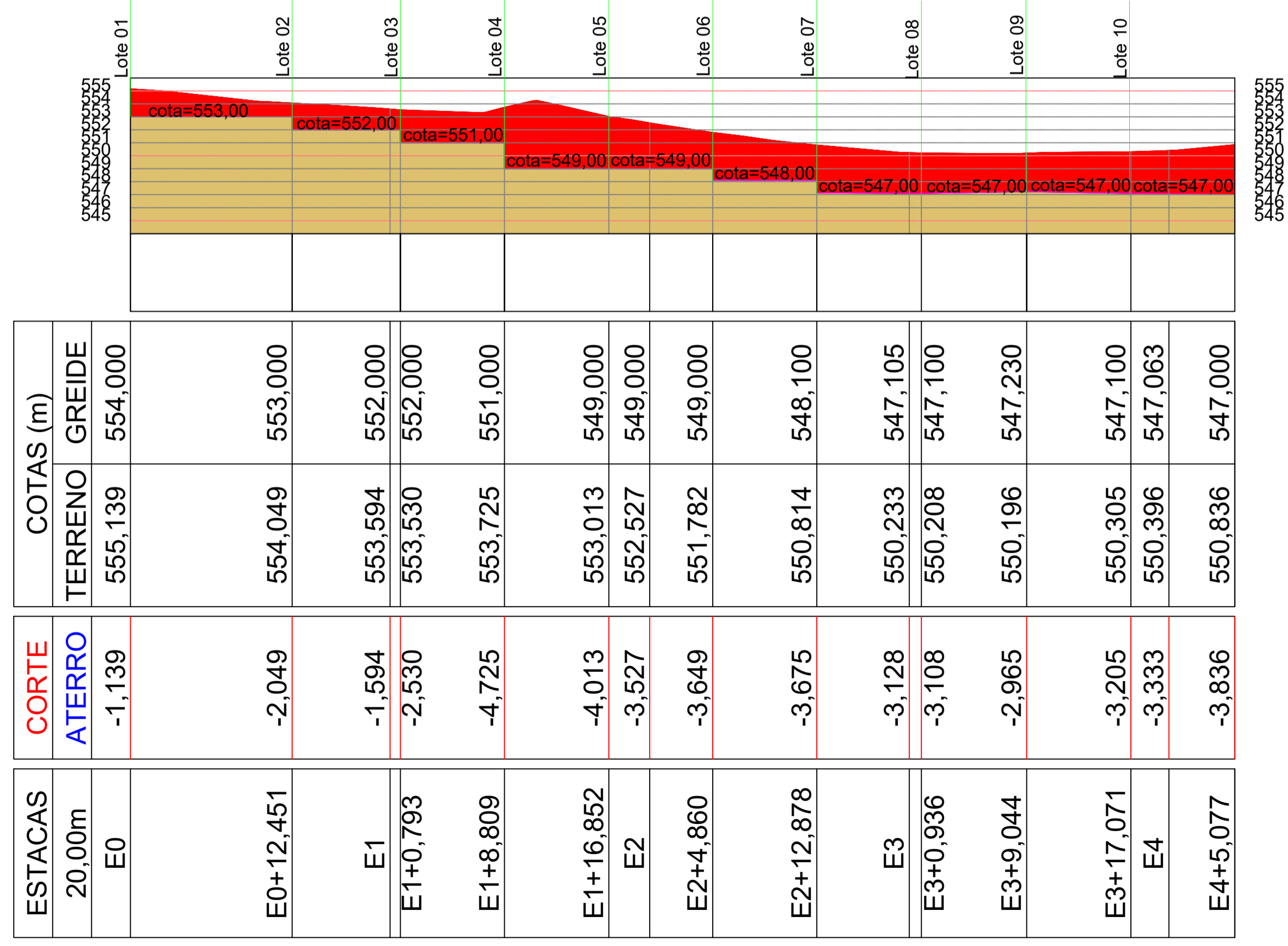
PROPOSTA Nº 041170/2025
APROVADO
03/10/2025



MUROS DE ARRIMO

- MURO DE ARRIMO MA05D-01 (h= 1,00 a 1.20m)
SAPATA PARA DENTRO DO TERRAPLENO
- MURO DE ARRIMO MA10D-01 (h= 1,80 a 2,00m)
COM SAPATA PARA DENTRO DO TERRAPLENO
- MURO DE ARRIMO MA12D-01 (h= 2,80 a 3,00m)
COM SAPATA PARA DENTRO DO TERRAPLENO

Perfil dos Lotes Quadra B



PROJETO LEVANTAMENTO TOPOGRAFICO -VIII

OBRA: PROJETO PADRÃO PARA CONSTRUÇÃO DE 20 UNIDADES RESIDENCIAL UNIFAMILIAR
 LOCAL: RUA MAITACA (CRUZAMENTO COM AV. DR. DARCY SODERO HORTA), S/N
 BAIRRO JARDIM MAVISOU
 LAVRINHAS-SP
 MATRÍCULA Nº: 28.620

PROPRIETÁRIO: PREFEITURA MUNICIPAL DE LAVRINHAS - SP

ASSUNTO: DESMEMBRAMENTO DE LOTES

SITUAÇÃO:

Proprietário:
 PREFEITURA MUNICIPAL DE LAVRINHAS - SP
 CNPJ: 45.200.029/0001-55

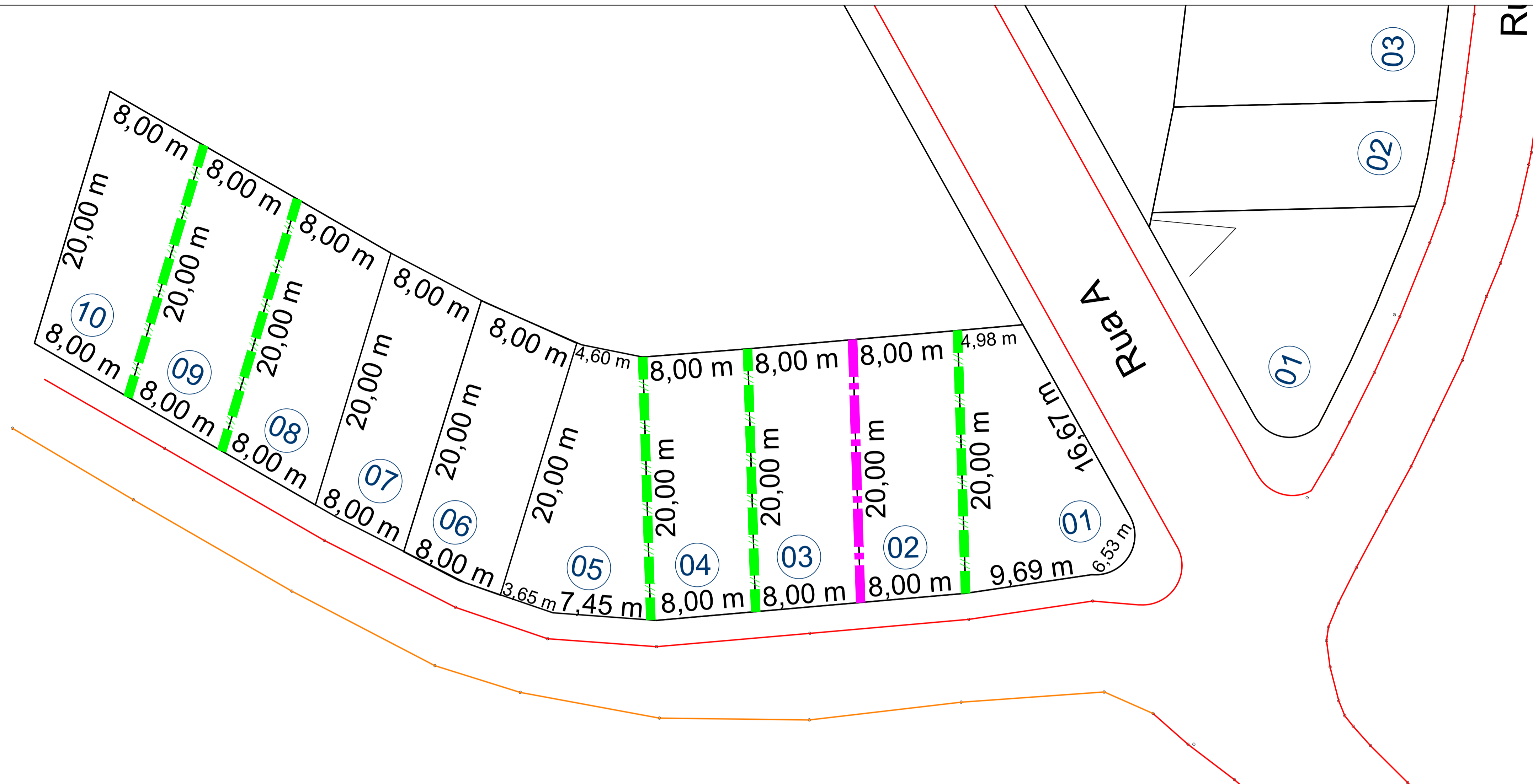
Responsible Técnico do Projeto
 ADRIEL SENE GONÇALVES
 Engenheiro Civil
 CREA SP: 5070831960

ART. Nº 2620251713901

APROVAÇÃO:

MUNICÍPIO DE LAVRINHAS
 SECRETARIA MUNICIPAL DE PLANEJAMENTO E OBRAS

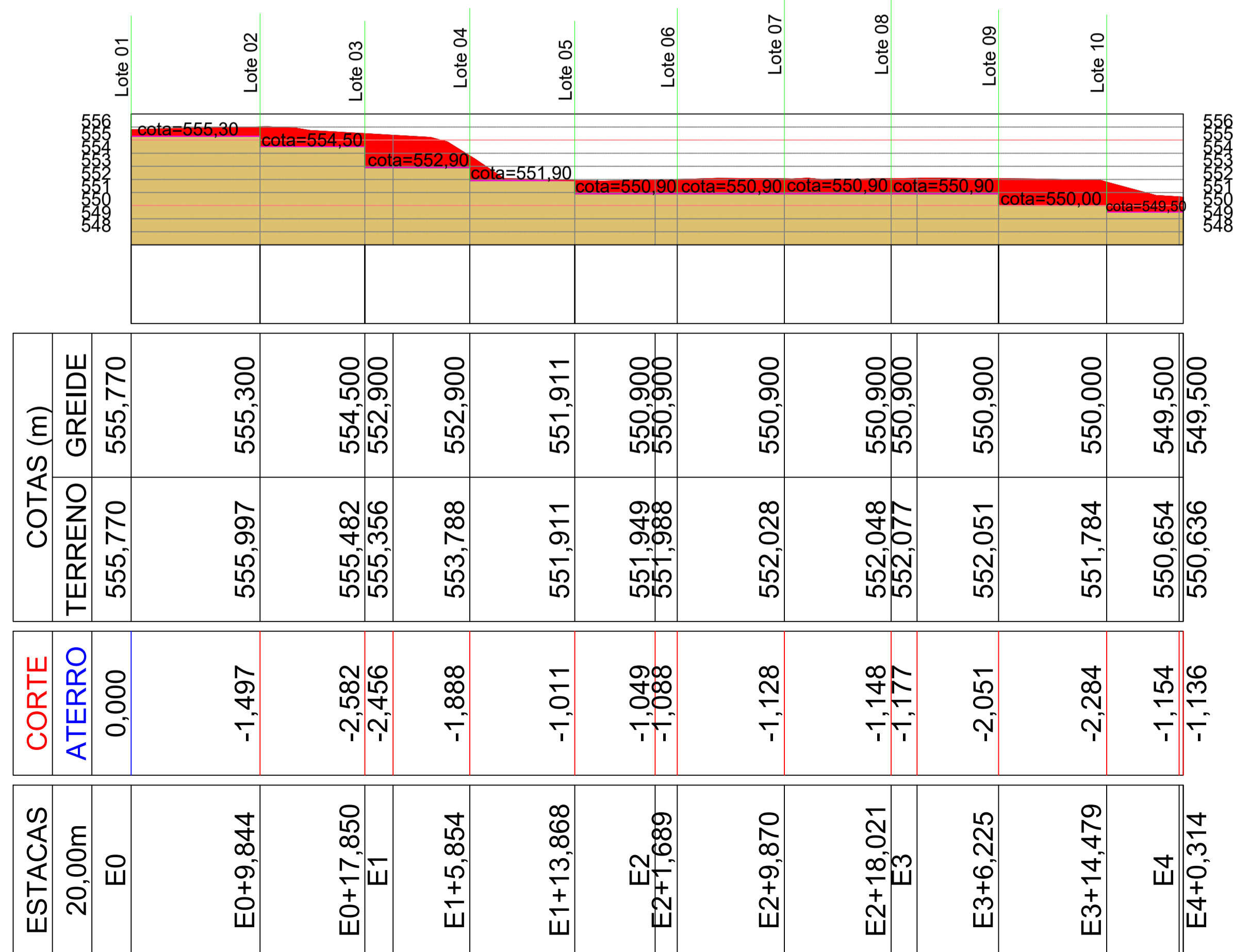
PROPOSTA Nº 041170/2025
 APROVADO
 03/10/2025



MUROS DE ARRIMO

- MURO DE ARRIMO MA05D-01 (h= 1,00 a 1,20m) SAPATA PARA DENTRO DO TERRAPLENO
- MURO DE ARRIMO MA10D-01 (h= 1,80 a 2,00m) COM SAPATA PARA DENTRO DO TERRAPLENO
- MURO DE ARRIMO MA12D-01 (h= 2,80 a 3,00m) COM SAPATA PARA DENTRO DO TERRAPLENO

Perfil dos Lotes Quadra A



PROJETO LEVANTAMENTO TOPOGRAFICO -VIII

OBRA: PROJETO PADRÃO PARA CONSTRUÇÃO DE 20 UNIDADES RESIDENCIAL UNIFAMILIAR

LOCAL: RUA MAITACA (CRUZAMENTO COM AV. DR. DARCY SODERO HORTA), S/N
BAIRRO JARDIM MAVISOU
LAVRINHAS-SP

MATRÍCULA Nº: 28.620

PROPRIETÁRIO: PREFEITURA MUNICIPAL DE LAVRINHAS - SP

ASSUNTO: DESMEMBRAMENTO DE LOTES

SITUAÇÃO:

Proprietário:
PREFEITURA MUNICIPAL DE LAVRINHAS - SP
CNPJ: 45.200.029/0001-55



ÁREAS:

Responsável Técnico do Projeto
ADRIEL SENE GONÇALVES
Engenheiro Civil
CREA SP: 5070831960

ART. Nº 2620251713901

APROVAÇÃO:

MUNICÍPIO DE LAVRINHAS
SECRETARIA MUNICIPAL DE PLANEJAMENTO E OBRAS

PROPOSTA Nº 041170/2025

APROVADO
03/10/2025